

**Klub českých turistů - Odbor Horal Ústí nad Orlicí**

# **Z Á Z N A M N Í K**

**oblastního turistického odznaku**

# **K R Á L I C K O**



## **Oblastní turistický odznak K R Á L I C K O**

---

**Číslo záznamníku : .....**

Podrobnější informace o možnostech turistiky v oblasti, která zahrnuje místa pro splnění podmínek oblastního turistického odznaku **KRÁLICKO** najdete v těchto turistických průvodcích a mapách:

Turistický průvodce ČSSR - svazek 32 **ORLICKÉ HORY**, Olympia 1988

Turistický průvodce ČSFR - svazek 39 **JESENÍKY**, Olympia 1991

Turistický průvodce **JESENÍKY-ŠUMPERSKO A KRÁLICKÝ SNĚŽNÍK**, Soukup a David 2009

**KRÁLICKÝ SNĚŽNÍK**, mapa edice KČT č. 53, vydání 2011

**ORLICKÉ HORY**, mapa edice KČT č.27, vydání 2012

**KRÁLICKÝ SNĚŽNÍK – KRÁLICKO**, vydal KČT HORAL, 2013

**Ž á d á m e tímto vedoucí zařízení (ubytovny, chaty, hotelu, restaurace, pohostinství, hradu, zámku, muzea apod.) o potvrzení razítkem na patřičném místě záznamníku, že uchazeč o získání oblastního turistického odznaku **KRÁLICKO** toto místo navštívil.**

**Klub českých turistů – odbor Horal**

Letohradská 1363

Ústí nad Orlicí

562 01

**Distributor oblastního turistického odznaku Králicko :**

Klub českých turistů - odbor Horal

Letohradská 1363

Ústí nad Orlicí

562 01

Zpracoval: Ing. Ján Babnič

Grafický návrh OTO Králicko: Otakar Boura

## KRAJ POD KRÁLICKÝM SNĚŽNÍKEM - KRÁLICKO

*Vážení turisté,*

*Při příležitosti 8. Mezinárodního zimního sraz turistů jsme pro Vás připravili v rámci pestrého program pro milovníky lyžařské turistiky, zimního táboření a pro všechny ostatní turisty, toužící poznat nový kus naší krásné země plnění nového oblastního turistického odznaku KRÁLICKO . Tento oblastní turistický odznak bude možné plnit i po ukončení 8 ..Mezinárodního zimního sraz turistů.*

*V případě města Králíky a jeho přírodního a historického okolí je opravdu co poznávat. Město Králíky samo se za posledních dvacet let změnilo k nepoznání, zkrásnělo a je schopno nabídnout turistům ubytování, stravování.*

*Tři horské masivy Bradlo se Suchým vrchem, Jeřáb a všemu okolí vévodící masiv Králického Sněžníku dávají záruku krásných turistických zážitků.*

*Řada staveb ve městě Králíky, historický klášter na Hedeči a objekty opevnění z konce 30-tých let minulého století uspokojí všechny, kteří se zajímají o historii navštíveného kraje.*

*Rozhledny na Klepým , Suchém vrchu, Křížové hoře i na Valu poskytne nádherné rozhledy do tohoto překrásného kraje.*

*Zajímavosti regionu je i rozvodí tří moří a to moře Severního, Baltského a Černého, které se nachází na svazích hory Klepý v oblasti Králického Sněžníku.*

*Ráz vegetace a fauny je ovlivněn geologickým podložím a klimatickými vlivy. Turistům se zde nabízejí impozantní pohledy na horské masivy, velké lesní komplexy, průzračné bystřiny a osvěživě čistý vzduch. Nejvyšší hřebenové partie Králického Sněžníku pokrývají alpské hole, které se vyskytují nad horní hranici lesa v nadmořských výškách nad 1 300 m.*

*Toto vše jsou důvody, proč Vás všechny zveme na Králicko. Ať se nás v této nádherné přírodní kotlině a v přívětivých Králikách setkává stále více. Jsme přesvědčeni, že se do tohoto krásného prostředí budete potom v budoucnosti všichni rádi vracet v zimě i v létě !*

*Králicko Vás všechny, kdož při svých toukách malebnou a bohatou přírodou hledáte nejen krásu, ale i poučení, srdečně zvou.*

**POZNEJ JE A CHRAŇ!**

# **PODMÍNKY pro získání oblastního turistického odznaku KRÁLICKO**

1. Chcete-li získat OTO KRÁLICKO je třeba si zakoupit záznamník OTO za 50,- Kč + poštovné u odboru Klubu českých turistů Horal, Letohradská 1363, 562 01 Ústí nad Orlicí

2. Úkolem pro získání OTO Králicko je návštěva 6 povinných míst a 10 míst ze 14 volitelných míst, která jsou uvedena v záznamníku. Dohromady je nutno navštívit jakymkoliv způsobem (pěšky, na kole, na lyžích, po vodě, motocyklem, autem, vlakem atd.) kdykoliv a v libovolném pořadí šestnáct míst v oblasti Králicka..

3. Jako doklad o návštěvě je třeba si dát potvrdit na určeném místě záznamník razítkem podniku, organizace či zařízení (turistická chata, ubytovna, hotel, restaurace, zámek, hrad, muzeum, hájenka, obecní či městský úřad apod.) či opis turistické orientace. V případě uzavření instituce, podniku ap. vyžádá si účastník náhradní potvrzení v místě (obecní úřad, pošta apod.).

4. Každý účastník cestuje po vybraných místech na vlastní náklady a nebezpečí. Doporučuje se putování v kolektivu, zvláště u mládeže (10 - 16 let) pod vedením dospělého vedoucího.

5. Po splnění všech podmínek zašle uchazeč o oblastní turistický odznak potvrzený a vyplněný záznamník distributoru OTO KRÁLICKO.

Po provedené kontrole obdrží uchazeč odznak OTO  
KRÁLICKO zdarma.

## **I. Povinná místa**

**H o r a M a t k y B o ž í**

**K r á l í k y**

**K r á l i c k ý S n ě ž n í k - v r c h o l**

**P r a m e n T i c h é O r l i c e**

**S u c h ý v r c h**

**T v r z B o u d a**

## **II. Volitelná místa**

**K a š p a r o v a c h a t a n a A d a m u**

**Č e r v e n á V o d a**

**C h a t a Č i h á k**

**K ř í ŝ o v á h o r a – r o z h l e d n a**

**L i c h k o v**

**S c h r o n i s k o p o d S n i e ž n i k e m**

**T v r z H ů r k a**

**B u k o v á h o r a**

**D o l n í M o r a v a**

**K l e p ý r o z h l e d n a**

**M l a d k o v**

**P r a m e n M o r a v y**

**S v a t á T r o j i c e**

**Z e m s k á b r á n a**

# I. Povinná místa - potvrzení

## Hora Matky Boží

Poutní místo s klášterem redemptoristů a kostelem Nanebevzetí Panny Marie vzniklo v letech 11696 – 1710 zásluhou královehradeckého biskupa Tobiáše Jana Beckera. Klášter byl za komunistické

éry zrušen a v letech sloužil 1950 – 1960 jako státní vězení pro kněze, později se stal útlukem starých řeholnic. Rozlehlý areál tvoří dvě nádvoří s kostelem uprostřed, obklopené z jedné strany klášterem a z druhé krytými ambity. V předním nádvoří stojí patrová kaple Svatých schodů. Do východního křídla ambitů je vestavěn poutní kostel Nanebevzetí Panny Marie, trojlodní bazilika s dvojicí věží v průčelí. V sousedství Poutní dům. Výhledy na Suchý vrch, Králický Sněžník a Králickou brázdou.

**Potvrzení:** razítko klášter- prodejna suvenýrů, Poutní dům

## Králíky

Původně hornické městečko v jehož okolí se dobývalo železo a stříbro. V blízkosti pramen Tiché Orlice. Na náměstí klasicistická radnice z let 1795-1796, v budově dnes městské muzeum.




Původní renesanční luteránská modlitebna přestavěna na barokní kostel sv. Michaela archanděla. Ve městě řada hodnotných plastik – kašna na Velkém náměstí, morový sloup na Malém náměstí. Na začátku aleje vedoucí z města na Mariánskou horu barokní brána. Cestou na Mariánskou horu 8 kapliček tzv. Pašijové cesty Nad městem Mariánská hora s klášterem a poutním kostelem. U silnice na Prostřední Lipku vojenské muzeum, v jeho sousedství pěchotní srub KS-14 „U cihelny“ – zde muzeum čs. opevnění. V části Dolní Lipka hraniční přechod do Polska.  
**Potvrzení:** razítko městské muzeum, informační středisko, městský úřad

## Králický Sněžník

Nejvyšší vrchol stejnojmenného pohoří (1422 m.n.m.) na státní hranici s Polskem. Pod vrcholem ve výšce 1380 m.n.m. pramen řeky Moravy, hraniční kamenný trojmezník - hranice mezi královstvím českým, markrabstvím moravským a hrabstvím kladským. U zbytku bývalé chaty zajímavá soška sluněte. Z vrcholu je krásný výhled na Hrubý Jeseník a Orlické hory. Za dobré viditelnosti jsou vidět i Beskydy, Krkonoše a polské Soví hory.


**Potvrzení:** opis turistické orientace na vrcholu



## Pramen Tiché Orlice

Pramen se nachází na západním svahu hory Jeřáb nad osadou Horní Orlice. K prameni se dostaneme po žluté TZT vedoucí z Králík na Svatou Trojici. Vede k němu odbočka (modře značená trasa) z této značené cesty. Od pramene až po soutok s Divokou Orlicí u Týniště nad Orlicí urazí voda cestu dlouhou 107,5 km.


**Potvrzení:** opis turistické orientace



## Suchý vrch

Nejvyšší hora v Bukovohorské hornatině (995 m n.m) v zalesněném hřebetu, na němž dříve probíhala zemská hranice mezi Čechami a Moravou..Téměř na vrcholu turistická chata, původně vystavěna KČT a slavnostně otevřena 6.7.1928 a nazvána podle prvorepublikového politika Karla Kramáře. K chatě přistavěna v letech 1930-1932 32 m vysoká rozhledna s vodojemem.Z rozhledny kruhový rozhled na Orlické a Bystřické hory, Králický Sněžník, hrubý Jeseník s Pradědem, Králickou brázdou a Žambersko.Chata po požáru znovu otevřena 5.7.2012.


**Potvrzení:** razítko chata Suchý vrch, opsat text turistické orientace červené TZ směr Bradlo



## Tvrz Bouda

Dělostřelecká tvrz byla součástí čs. pohraničního opevnění z let 1935 - 1938 , v současnosti součást muzea čs. opevnění. Tvrz je jedinou stavebně dokončenou, dodatečně neupravovanou a zpřístupněnou dělostřeleckou tvrzí v celé republice. Zahrnuje 5 těžkých objektů. Po stavební stránce byla dokončena v roce 1938.

**Potvrzení:** razítko Tvrz Bouda, opsat text turistické orientace červené TZ směr Mladkov




## II. Volitelná místa - potvrzení

### Kašparova chata na Adamu

Vybudována přestavbou hostince, který roku 1935 zakoupil odbor KČT v Hradci Králové a slavnostně otevřena 21.6.1936, pojmenovaná po Karlu Slavomíru Kašparovi, předsedovi Orlické župy KČST, který se zasloužil o rozvoj turistiky v Orlických horách. V současné době v soukromých rukách. Na blízkém vrcholu Adam a jeho okolí velké pohraniční opevnění z roku 1938 – nepřístupné.

**Potvrzení:** razítko Kašparova chata na Adamu, opsat text směrovky červené TZ směr Vlčkovice.



## Buková hora

Zalesněný vrch v Bukovské hornatině. Na vrcholu smíšený porost s převahou buku. Na obou svazích lyžařské terény, vrcholová stanice čtyřsedadlové sedačkové lanovky z Mlynického dvora. Na vrcholu nepřístupná telekomunikační věž. Částečný výhled od vrcholové stanice sedačkové lanovky a vrcholových stanic lyžařských vleků.

**Potvrzení:** opsat text turistické orientace zelené TZ směr Červenovodské sedlo

## Červená Voda


Obec v Králické brázdě. Na místě vyhořelého dřevěného renesančního kostelíka postaven v letech 1683 – 1686 raně barokní kostel, později v 19. století pseudoslohově upraven. Východisko na Suchý vrch, Bukovou horu a k rozhledně na Křížové hoře. V místních částech Šanov a Mlynický dvůr lyžařské areály.

**Potvrzení:** razítko obecní úřad, razítko restaurace

## Dolní Morava

Obec připomínána již v roce 1577. Místní části Dolní Morava, Horní Morava a Velká Morava. Centrum letní i zimní rekreace. Velký lyžařský areál. Vychodiště na Králický Sněžník a hřeben Sušiny V blízkosti obce nepřístupné jeskyně – Patzeltova Jeskyně a Tvarožné díry. V části Velká Morava kostelík sv. Aloise z roku 1801. Na levém přítoku řeky Moravy ve dvou stupních 18,3 m vysoký vodopád Na Strašidlech.


**Potvrzení:** razítko penzion Vilemína



## Chata Čihák

V osadě Čihák, která je připomínána již v roce 1790 zakoupil odbor KČST Hradec Králové v roce 1930 hospodu „Ve mlýně“, kterou v letech 1931-1932 opravil a přistavěl k ní dependance. V roce 1932 uvedl pod názvem „Hrádeček“ dne 19.6.1932 do provozu pro veřejnost. Po roce 1945 byl objekt přejmenován na „Chatu na Čiháku“. V současné době opět majetek KČT. Nad chatou pozdně empírová kaple sv. Anny z roku 1849, před ní kříž z roku 1834.


**Potvrzení:** razítko chata Čihák, opsat text turistické orientace červené TZ směr Zemská brána



## Klepý - rozhledna

Zvaný též Trójmorski wierch(1144 m n.m.) je rozvodím tří moří. Z východních svahů stéká voda do řeky Moravy(Černé moře), v jižním svahu pramení Lipkovský potok, přítok Tiché Orlice


**Potvrzení :** opsat text směrovky zelené TZ směr Králický Sněžník



## Křížová hora - rozhledna


V roce 2007 postavena 25 m vysoká rozhledna. Na vrchol vedla dříve křížová cesta – zničena v 80-tých letech minulého století. Dříve stával na vrcholu kostelík a chata pro poutníky.

**Potvrzení:** razítko rozhledna, opis text modré TZ směr Jeřáb



## Lichkov

Pohraniční obec připomínána již v roce 1577 – zmínka o sklářské huti. V obci kostel sv. Josefa z konce



19.století, před ním kamenná Kalvárie z roku 1802.  
Důležitý železniční přechod do Polska.

**Potvrzení:** razítko obecní úřad nebo ŽST

## Mladkov

Pohraniční obec při Tiché Orlicí připomínána již roku 1350. Východisko na Suchý vrch. V místě zvaném Bílý zámek zachovány pozůstatky původní tvrze – šikmé tvrziště a příkopy. V obci kostel sv. Jana Křtitele z roku 1697, který byl v letech 1732-1744 přestavěn barokně.

**Potvrzení:** razítko obecní úřad, opis text červené TZ směr Suchý vrch

## Pramen Moravy


V nadmořské výšce 1380 m začíná svojí svojí 353 km pouť největší moravská řeka Morava. Strž od pramene dolů je známým lavinovým svahem. Strž je jednou z nejbohatších floristických lokalit Králického Sněžníku.

**Potvrzení:** opis textu turistické orientace u pramene

## Schronisko pod Sniežnikem

Původně zde od roku 1809 stávala salaš. Majitelka panství princezna Marianna Oranžská ji nechala přebudovat na horskou chatu, která slouží veřejnosti od roku 1871 – nejstarší v Kladsku. Dnes patří PTTK a nese jméno Zbigniewa Fastnacha, dlouholetého chataře na této chatě, který ji zásadním způsobem modernizoval. Na chatě pamětní deska věnována princezně Marianně. V chatě pamětní deska Zbigniewa Fastnacha


**Potvrzení:** razítko chaty



## Svatá Trojice

Známé poutní místo. Mariánská poutní kaple z roku 1898- uvnitř kaple dřevěný oltář s obrazem Nejsvětější Trojice.. Poutě se konají na svátek Nejsvětější trojice – vždy první neděli po svatodušních svátcích .Na stromech v aleji před kapli jsou umístěny obrázky křížové cesty malované na plechu. Poblíž kaple vyvěrá několik radioaktivních pramenů- nejznámější je pramen Rudolf..

**Potvrzení:** opis turistické orientace směr Komňátka





## Tvrz Hůrka

Tvrz Hůrka je jednou z pěti stavebně dokončených dělostřeleckých tvrzí čs. opevnění budovaného od roku 1935. Představuje rozsahem zpřístupnění největší stavbu ve své kategorii na

území celé České republiky. Dnes je možné prohlédnout si exteriéry i interiéry všech pěti bojových objektů (tzv. srubů), propojených systémem podzemních spojovacích chodeb a rozsáhlých sálů v celkové délce cca 1,75 km.

**Potvrzení:** razítko Tvrz Hůrka, opis turistické orientace

## Zemská brána

Je tak pojmenován skalnatý úsek Divoké Orlice protínající pod osadou Čihák napříč snížený hřbet Orlických hor. Balvanové úzké řečiště lemují v úseku několika set metrů výrazné rulové skály, které

opravdu působí dojmem vstupní brány do Čech. Tomuto přirovnání napomáhá i kamenný most s jedním obloukem na začátku údolí, který byl postaven českými a italskými kameníky v letech 1901 - 03. U mostu začíná naučná stezka Zemská brána. Její 3 km dlouhá trasa, která má celkem 22 zastavení, sleduje modrou turistickou značku směrem na Klášterec nad Orlicí.

**Potvrzení :** opis textu červené TZ směr Čihák

# Potvrzení o vydání odznaku OTO KRÁLICKO

**Jméno a příjmení :**

.....

**Datum narození :**

.....

**Bydliště :**

.....

**Příslušnost ke KČT :**

.....

**OTO KRÁLICKO vydán dne :**

.....

.....  
razítko, podpis

# EVIDENČNÍ LIST

**Jméno a příjmení:** .....

**Datum narození:** .....

**Bydliště:** .....

**Příslušnost ke KČT:** .....

**Začátek plnění OTO:** .....

**Ukončení plnění OTO:** .....

**Datum vydání OTO:** .....

potvrzení distributora  
( razítko, podpis )

# Desatero turisty

1. Chod' výhradně po značených cestách.
2. Chovej se tiše a nenápadně.
3. Raduj se z přírodních krás, ale nenič je.
4. Střež čistotu vody, pečuj o prameny a studánky.
5. Nerozdělávej oheň v lese a na horských holích.
6. Pečuj o čistotu přírodního prostředí kolem sebe.
7. Táboř pouze na vyhrazených místech.
8. Měj v úctě značení turistických a lyžařských cest.
9. Dbej své osobní bezpečnosti.
10. Dodržuj tyto zásady vždy a všude, dbej pokynů Horské služby, pracovníků státní ochrany přírody a pracovníků lesních závodů.

**Budeš-li se řídit tímto desaterem, přispěješ k zachování krás přírody a využiješ pobytu v horách k nejrationálnějšímu upevnění svého zdraví.**